

TI	1	Cadenazzo	—	Cadenazzo
----	---	-----------	---	-----------

1. Stesura 4.11.81/fil.

Poscritti

- ☒ rilevato
☐ visitato, non rilevato
☐ insediamento disperso, solo accennato

Sviluppo dell'insediamento

Relazioni storiche e spaziali fra i principali perimetri edificati, gruppi edilizi, intorni ed elementi singoli; conflitti; indicazioni particolari per la conservazione.

Comune ai piedi del Monte Ceneri, Cadenazzo è esposto a nord-ovest e sorge, suddiviso in diversi nuclei, sul cono di deiezione generato dai torrenti che scendono dalla Val Rodello e dalla Valle di Pianturino.

Anticamente il capitolo di Bellinzona vi possedeva dei beni; nel 1438 ne cedette una parte agli abitanti di Cadenazzo, con l'obbligatorietà per questi di salvaguardare la Cappella di S. Pietro. Ecclesiasticamente fece parte della parrocchia di Bellinzona fino al 1442, anno in cui si unì a S. Antonino per formare con essa una nuova parrocchia; nel 1830 assurse a parrocchia autonoma.

Agricoltura, viticoltura e allevamento del bestiame erano le risorse economiche della sua popolazione, costretta a periodiche emigrazioni verso l'America del Nord. Prima dell'avvento della ferrovia, Cadenazzo godeva di una certa importanza, grazie alla sua posizione, ai piedi del Monte Ceneri, via di transito verso il meridione; esisteva, infatti, un percorso carrabile (visibile sia sulla carta Dufour del 1858 sia, assieme alla strada ferrata, sulla carta Siegfried del 1910). L'unica relazione diretta del villaggio con la strada principale è costituita dai fronti continui e compatti 0.1.2 del gruppo edilizio G 0.1.

Il fronte più a sud è caratterizzato da un lungo edificio intonacato, di due piani, della metà dell'Ottocento, in fase di trasformazione. Continuando, il fronte verso nord si allontana dalla strada formando uno spiazzo a cuneo; qui si trovano due abitazioni doppie, intonacate, di tre piani, con decorazioni, l'ultima delle quali, vicina alla chiesa, possiede un arco con un sottoportico. Tutti hanno la gronda parallela alla strada e definiscono il campo stradale (0.0.7), che è stato allargato rispetto al vecchio percorso. Lo spiazzo a cuneo che si forma verso nord, continua diventando un piccolo sagrato alberato davanti all'edificio ecclesiastico (E 0.1.1), dedicato a S. Pietro Apostolo. In posizione perpendicolare, rispetto alla morfologia del sito, la parrocchiale, recentemente riattata, è un edificio di stile tardoneoclassico, con pianta a croce latina e

Qualificazione

Termine di confronto

- ☐ città
☐ borgo
☐ villaggio urbanizzato
☒ villaggio
☐ frazione (Weiler)
☐ caso particolare

qualità della situazione

qualità spaziali

qualità storico-arch.

ulteriori qualità

<input checked="" type="checkbox"/>	<input type="checkbox"/>	<input type="checkbox"/>
<input checked="" type="checkbox"/>	<input type="checkbox"/>	<input type="checkbox"/>
<input checked="" type="checkbox"/>	<input type="checkbox"/>	<input type="checkbox"/>

Valutazione dell'insediamento nell'ambito della regione

Villaggio a carattere residenziale, Cadenazzo non manifesta particolari pregi dal profilo dell'ubicazione, malgrado l'intorno, a stretto contatto con i nuclei, sia ancora in gran parte ineditato.

Dal lato spaziale e da quello storico-architettonico presenta scarse qualità e solo i fronti lungo la cantonale, in prossimità della chiesa, ed alcune case dell'Ottocento sono degne di nota.

In generale il livello qualitativo dell'insediamento è molto basso anche a causa delle numerose trasformazioni e dei molti inserimenti di autorimesse e depositi, sorti lungo la strada principale, arteria primaria, fino a pochi anni fa, del tragitto nord-sud.

Sviluppo dell'insediamento (continuazione)

campanile con tetto piramidale. Dirimpetto al gruppo G 0.1, sull'altro lato del sedime stradale, vi sono due piccole nuove abitazioni che alterano il rapporto dei fronti con il contesto naturale sottostante. Varcando il sottoportico testè descritto, si giunge in una corte sulla quale si aprono alcune stalle, in sassi a vista, ancora in attività. Dietro l'abside della chiesa, presso le stalle di questa corte si è inserita recentemente una nuova abitazione.

Il gruppo edilizio G 0.2, raggiungibile da G 0.1 per mezzo di una stradina asfaltata, è caratterizzato da alcune stalle originarie, ma adibite a depositi, e da abitazioni, in gran parte trasformazioni di stalle o vecchi edifici. Unico elemento interessante è un'abitazione isolata dell'Ottocento (0.2.3), emergente per la volumetria di tre piani, intonacata ed arricchita da decorazioni agli spigoli. Attraverso la struttura puntiforme di G 0.2 passa una stradina che si ricollega con l'altro gruppo G 0.3, anch'esso a struttura puntiforme e sito in posizione emergente rispetto al resto dell'insediamento.

Tagliato in due parti dal riale della Val Rodello è caratterizzato dalla presenza di due belle costruzioni a fronti continui (0.3.5 e 0.3.6), di tre piani, in posizione parallela alle curve di livello; un piccolo annesso ed una nuova villetta unifamiliare (0.3.4), alteranti per dimensioni, tetto piano e dettagli, si sono instaurate nella zona occidentale di questo gruppetto.

Subito dopo il ponticello che collega le due parti della struttura, si dirama un percorso che conduce al gruppetto del Molino e nei vigneti sovrastanti.

I tre gruppi edilizi che costituiscono l'insediamento sono immersi in un bel contesto naturale inedito e parzialmente vignato (intorno I-DE I), nel quale troviamo pure, nella parte alta, lungo il riale, tre piccolissimi grottini; due di essi (0.0.8) in ottimo stato di conservazione, l'altro (0.0.9) trasformato in deposito. Verso est, inoltre, vi è un gruppetto di abitazioni isolate (0.0.15) comprendente abitazioni intonacate, di due piani; una nuova villetta e, unica emergenza, una bella costruzione contadina, di tre piani, con ferratine lungo la balconata. Il contesto naturale, a valle dell'insediamento, si suddivide in tre zone ben distinte, tutte molto edificate. Quella lungo il collegamento cantonale, verso Bellinzona (I-OR III), si contraddistingue per la presenza del gruppetto 0.0.17, composto da abitazioni singole e marcante l'avvicinarsi dell'entrata all'insediamento. Nello stesso intorno, oltre a numerose recenti costruzioni, è sorta la nuova abitazione 0.0.16, di un certo pregio architettonico. Lungo il tracciato che conduce verso Locarno troviamo, in prossimità della diramazione verso il gruppo G 0.1, un enorme edificio (0.0.14), di 5 piani, adibito ad albergo, alterante per massa e dettagli.

Scendendo lungo il percorso, vi sono tre edifici della fine dell'Ottocento (0.0.13), con tetto a 4 falde e decorazioni sotto la gronda.

Dirimpetto vi è un'altra costruzione (0.0.12), con un piccolo giardinetto antistante, che ha la caratteristica di essere totalmente in legno. Leggermente più in basso vi è l'enorme massa di una falegnameria (0.0.11), in parte recentemente demolita, a causa di un incendio, con alcuni annessi adibiti a garage. Addossata alla stessa, in posizione retrostante, è sito il camposanto (0.0.10), molto semplice, con una cappella sull'asse d'entrata. Per il resto questo intorno non presenta altri edifici degni di nota, ma solo numerose casette ed alcune autorimesse o depositi.

Ultima zona che compone l'insediamento di Cadenazzo è l'intorno I-DE II, che delimitato ad ovest dal riale e, sugli altri lati, dai tracciati stradali cantonali, è caratterizzato dalla presenza del nuovo complesso scolastico.

Esso si compone, della scuola materna 0.0.18, una costruzione ad un solo piano, con tetto pianeggiante; della scuola elementare 0.0.19, un edificio del 1960, di due piani, con tetto a falde e dell'annessa palestra.

0

Ct.	Distr.	Comune	Località		
TI	1	Cadenazzo	— Cadenazzo	1. Stesura	3
Poscritti					

Sviluppo dell'insediamento (continuazione)

In un seminterrato, sotto la scuola materna, si trovano pure il Municipio e gli annessi locali del magazzino comunale. Oltre alle costruzioni pubbliche, in questo intorno, si sono instaurate, molte, recenti costruzioni unifamiliari.. Il patrimonio edilizio di Cadenazzo comprende edifici a due, tre e quattro piani, con facciate semplici, intonacate, e per quelli dell'Ottocento, con decorazioni, coronamenti granitici o balconate all'ultimo piano. Alcuni sono stati più o meno recentemente riattati e modificati nel loro aspetto originario (0.3.4). I rustici, malgrado alcune presenze originarie, sono stati anch'essi perlopiù trasformati, vuoi in abitazione, vuoi in autorimesse o depositi.

L

Ct. Distr. Comune

Località

TI

1

Cadenazzo

—Cadenazzo

1. Stesura 4.11.81/fil.

Poscritti

**Perimetri edificati, gruppi edilizi, intorni definiti,
intorni orientati ed elementi singoli***

	Numero	Denominazione	Categoria di rilievo Qualità spaziali Qualità storico-arch. Significato Scopo d. conservaz. accennato alterante	Foto no
G	0.1	Gruppo della chiesa e abitazioni.	AB / X / X / A	4, 6, 7, 9
G	0.2	Nucleo vecchio.	AB / X / X / B	26-31, 36
G	0.3	Nucleo in posizione rialzata.	B / X / X / B	13-16, 19, 20
I-DE	I	Pendio parzialmente vignato circostante i nuclei, ineditato.	ab / X / a	1-3, 36
I-DE	II	Pianoro sullo sfondo dei nuclei con edificazioni sviluppatesi recentemente.	b / / b	47
I-OR	III	Porzione di pendio con edificazio- ni recenti.	b / / b	37-39
I-OR	IV	Fascia ai margini della cantonale, con recente sviluppo edilizio.	b / / b	33, 42, 43
E	0.1.1	Chiesa parrocchiale di San Pietro Apostolo, di stile tardoneoclassico costruita nel XIX sec.	/ X / A	4, 6, 9
	0.1.2	Fronti continui di abitazioni che fiancheggiano l'attraversamento stradale.	/ / o	6, 7
	0.2.3	Abitazione isolata della IIa metà dell'800 emergente per la volu- metria.	/ / o	30
	0.3.4	Trasformazioni e parti aggiunte contrastanti per dimensioni e dettaglio.	/ / o	14, 25
	0.3.5	Abitazioni con fronti continui.	/ / o	23
	0.3.6	Abitazione e grotto.	/ / o	16
	0.0.7	Attraversamento stradale.	/ / o	8, 32
	0.0.8	Grotti.	/ / o	17, 18
	0.0.9	Grotto trasformato.	/ / o	18
	0.0.10	Cimitero.	/ / o	41
	0.0.11	Deposito di legname.	/ / o	40
	0.0.12	Abitazione in legno.	/ / o	34
	0.0.13	Ville della fine 800 inizio 900 ai margini del percorso stradale.	/ / o	33
	0.0.14	Edificazione di notevole massa, albergo.	/ / o	32
	0.0.15	Gruppetto di abitazioni isolate.	/ / o	3, 21, 22
	0.0.16	Abitazione costruita recentemente di pregio architettonico.	/ / o	

* descrizione dettagliata sulle schede A, U ed E: disponibile/non disponibile

L

Ct. Distr. Comune

Località

TI

1

Cadenazzo

— Cadenazzo

1. Stesura

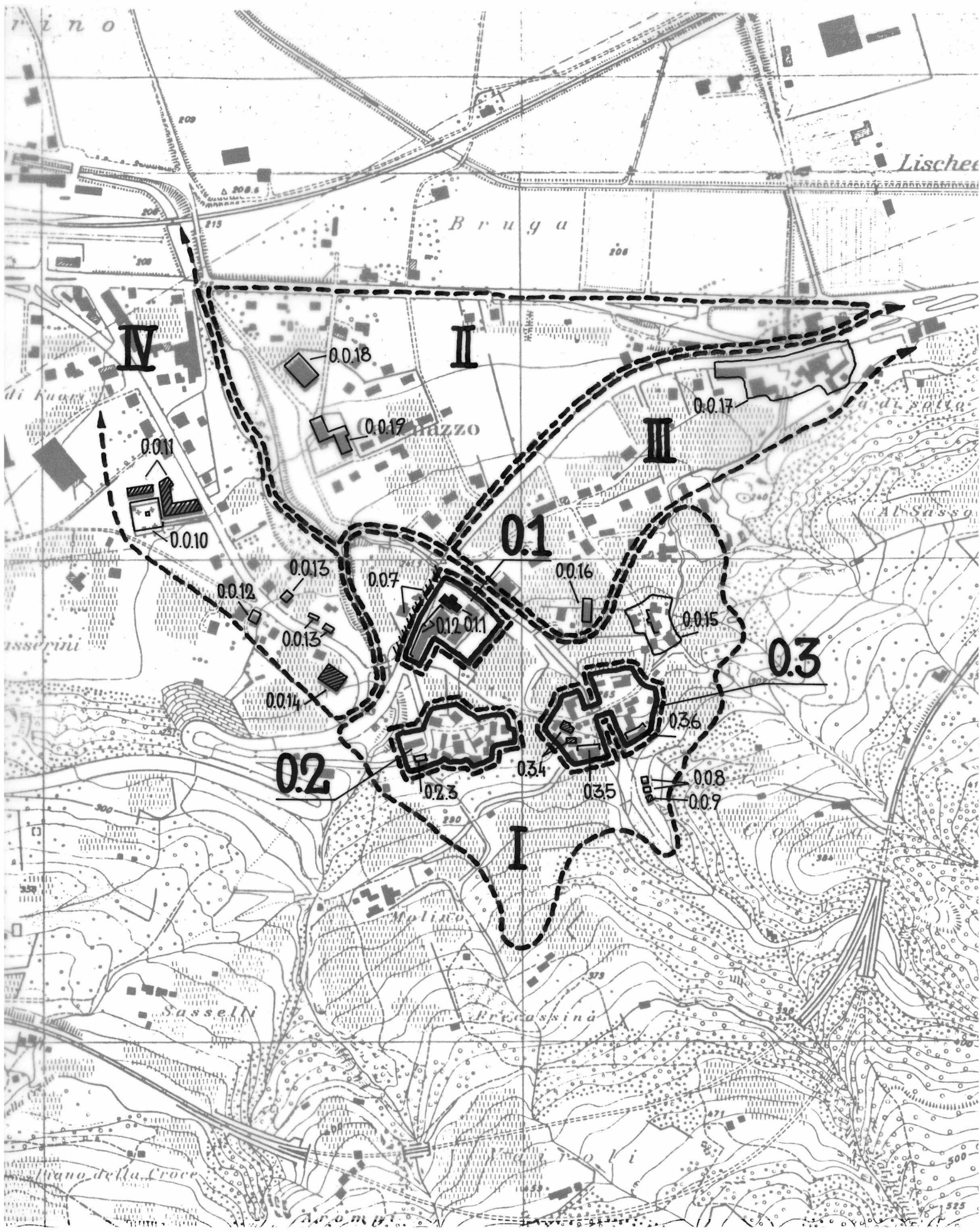
Poscritti

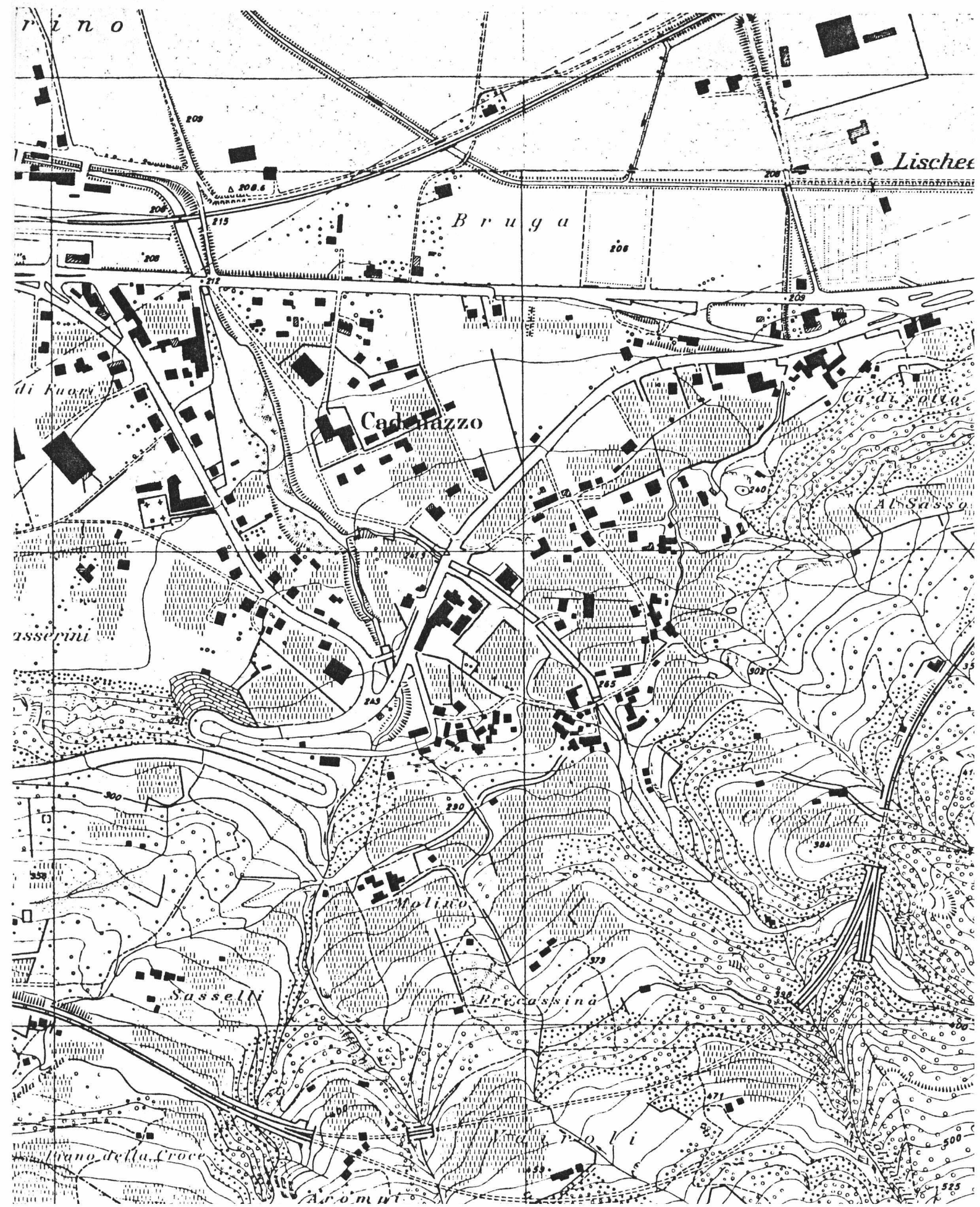
**Perimetri edificati, gruppi edilizi, intorni definiti,
intorni orientati ed elementi singoli***

Numero	Denominazione	Ca	Qu	Qu	Sig	Sc	ac	alt	Foto no
0.0.17	Abitazioni distaccate dai nuclei ai margini della cantonale.								50
0.0.18	Nuova scuola materna e municipio.								46
0.0.19	Nuovo centro scolastico.								45

Poscritti

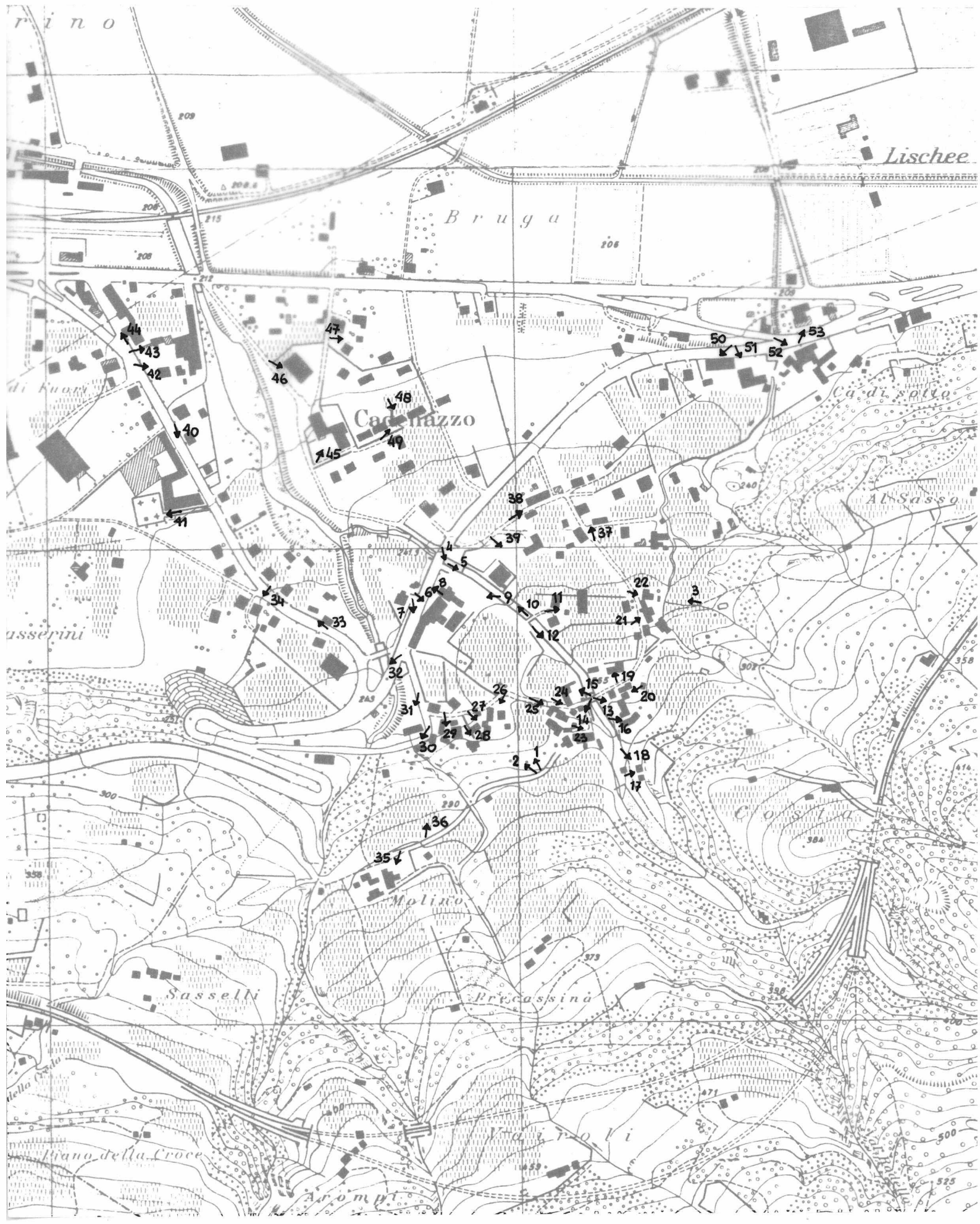
--	--	--	--	--	--	--





Poscritti

--	--	--	--	--	--	--



TI

1

Cadenazzo

— Cadenazzo

5121



1



7



13



2



8



14



3



9



15



4



10



16



5



11



17



6



12



18



19



25



31



20



26



32



21



27



33



22



28



34



23



29



35



24



30



36



37



43



49



38



44



50



39



45



51



40



46



52



41



47



53



42



48



Ct. Distr. Comune

Data:

TI 1 Cadenazzo

Dati

Poscritti:

--	--	--	--	--	--	--

LOCALITA

Comune: Cadenazzo

Cadenazzo

Distretto: Bellinzona

Cantone: Ticino

*visitato, non rilevato

**insediamento disperso, solo accennato

Carta nazionale no 1313

DATI ORL PER IL COMUNE

		Settore 1	1960	28 %	1970	18 %	1980	7 %
Abitanti 1980	1179	Settore 2	1960	41 %	1970	41 %	1980	33 %
Abitanti 1970	995	Settore 3	1960	32 %	1970	46 %	1980	61 %
Aumento 1970 – 80	18,5 %	Indice demografico 1,16 (Media svizzera e = 1; se e è superiore a 1 lo sviluppo demografico del comune tra il 1970 e il 1980 era superiore alla media svizzera)						
Aumento 1960 – 70	43,6 %							
Aumento 1950 – 60	11,6 %	Indice d'invecchiamento a = 1,71 (Media svizzera a = 1; se a è infer. a 1 la popolazione del comune nel 1980 era invecchiata)						

RACCOMANDAZIONI E ORDINANZE DI PROTEZIONE

Sulla lista della lega svizzera per la salvaguardia del patrimonio nazionale A/B:

/

Nell'inventario per la protezione dei beni culturali d'importanza naz./cant./locale:

/

Nel DFU:

/

Monumenti storici sotto la protezione della Confederazione:

/

Ulteriori ordinanze di protezione:

Consultare l'elenco dei monumenti storici ed artistici del Cantone Ticino 1911-1968
e supplementi 1971-1988

